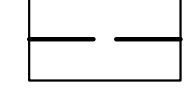








LEGENDA

-  PERIMETRO DEL COMUNE DI BAVENO
-  PERIMETRO DELL'AREA SVILUPPATA AL 2000
-  AREE EDIFICATE AD USO PREVALENTEMENTE RESIDENZIALE (A.E.R.)
-  BOSCHI CEDUI CHE ASSOLVONO A FUNZIONI AMBIENTALI E DI DIFESA DEL TERRITORIO
-  AREE PER LE ATTIVITA' DI ESCAVAZIONE
-  PRATI, PASCOLI
-  VINCOLO IDROGEOLOGICO (R.D. 30-12-1923 n°3267)
-  POZZO O SORGENTE PER LA CAPTAZIONE IDRICA
-  PERIMETRO DELLA FASCIA DI RISPETTO DELLE CAPTAZIONI IDRICHE (200mt)
-  FASCIA DI RISPETTO ALLARGATA DEI POZZI DI CAPTAZIONE (ZRA) - ridefinita con regolamento 15/R/2006
-  RETE GASDOTTI/METANODOTTI E RELATIVA FASCIA DI RISPETTO

REGIONE PIEMONTE
 PROVINCIA DEL VERBANO CUSIO OSSOLA
 COMUNE DI BAVENO

committente :
 COMUNE DI BAVENO

PIANO REGOLATORE GENERALE
 approvato con D.G.R. n° 31-13215 del 08.02.2010

fase:
VARIANTE PARZIALE N°4

titolo documento:
P.R.G. ESTESO ALL'INTERO TERRITORIO COMUNALE

scala: 1 : 10.000

data: DICEMBRE 2013

aggiornamento:

registrazione:	n. P2
002_04_E_1213_04_U01	

progettazione:
 **STUDIO RIPAMONTI**
 vicolo Pasquello, 8 - 28887 - OMEGNA (VB)
 tel +39 0323 63352 - fax +39 0323 63352
 e-mail ripamontistudio@tin.it
 dott. arch. Roberto Ripamonti

collaboratore:
 dott.ssa Martha Maulini

LAGO MAGGIORE
 (V E R B A N O)

Isola Superiore
 o dei Pescatori

la Malghera
 Palazzo Borromeo
 Isola Bella

la Aminta
 Lido di Stresa
 la Bellomi

Someraro
 Carciante