

**CITTA' DI BAVENO**  
(Provincia del Verbano Cusio Ossola)

**PIANO DISCIPLINANTE  
L'USO DEL DEMANIO IDRICO LACUALE**  
(L.R. 2/2008 – art. 6 e D.P.G.R. 28/07/2009, n. 13/R – art. 7)



**PLANIMETRIA AREE A TERRA - FERIOLA**

TAV. T1/2

SCALA 1 : 2000
















elaborazione  
UFFICIO TECNICO COMUNALE  
geom. Luigi Pella  
geom. Paolo Augusto Rastelli  
arch. Claudia Corbelli

IL SINDACO  
(Maria Rosa Gnocchi)

data stesura  
OTTOBRE 2011  
data aggiornamento  
GIUGNO 2020

approvato con D.C.C.  
n. 54 del 24/11/2011

**Legenda**

-  Accessi pubblici per mezzi di soccorso
-  Accessi pubblici a lago
-  Aree in concessione ad attività di pubblico esercizio (bar e ristoranti)
-  Lungolago con rampa
-  Aree in concessione a cantieri ed attività noleggio natanti
  
-  Spiaggia pubblica
-  Lungolago
-  Aree libere a disposizione
  
- Aree in concessione a privati**
-  con titolo da accertare
-  con titolo rilasciato
-  Aree utilizzate da privati con pratica di alienazione ex L. 212/2003 non concluse
  
- Aree di proprietà privata**
-  acquistate dal demanio (in via ordinaria o ex L.212/2003)
-  con titolo da accertare
  
- Scalo pubblico**
-  navigazione di linea
-  navigazione non di linea

