

REGIONE PIEMONTE
PROVINCIA DEL VERBANO-CUSIO-OSSOLA
COMUNE DI BAVENO

PIANO REGOLATORE GENERALE COMUNALE

Progetto definitivo
a seguito delle controdeduzioni alle osservazioni della
Regione Piemonte

CARTA DELL'ACCLIVITA'

ELABORATO:

GEO 9

STESURA:

gennaio 2009

Scala 1:10.000

adozione progetto preliminare





adozione progetto definitivo

approvazione progetto definitivo

Dott. Geol. Italo Isoli
via alla Cartiera 52/a 28923 - Verbania Possaccio

Dott. Geol. Angelica Sassi
vicolo Brofferio 7 28925 - Verbania Suna

LEGENDA

-  AREE CON ACCLIVITA' MEDIA MINORE DI 25° (<40 %)
-  AREE CON ACCLIVITA' MEDIA COMPRESA TRA 25° E 35° (41 %-70%)
-  AREE CON ACCLIVITA' MEDIA SUPERIORE AI 35° (>71 %)
-  CONFINE TERRITORIO COMUNALE

