

REGIONE PIEMONTE  
PROVINCIA DEL VERBANO-CUSIO-OSSOLA  
COMUNE DI BAVENO

# PIANO REGOLATORE GENERALE COMUNALE

Progetto definitivo  
a seguito delle controdeduzioni alle osservazioni della  
Regione Piemonte

CARTA IDROLOGICA

ELABORATO:

**GEO 7**

STESURA:

gennaio 2009

Scala 1:10.000

adozione progetto preliminare










adozione progetto definitivo

approvazione progetto definitivo

Dott. Geol. Italo Isoli  
via alla Cartiera 52/a 28923 - Verbania Possaccio

Dott. Geol. Angelica Sassi  
vicolo Brofferio 7 28925 - Verbania Suna

## LEGENDA

-  Aste torrentizie
-  Trattati d'alveo tombinati
-  Limiti di bacini idrografici
-  Aree con fenomeni di ristagno di acque superficiali connesse alla presenza di terreni superficiali a bassa permeabilità
-  Aree caratterizzate da superficie di falda freatica a bassa soggiacenza, soggetta ad innalzamento ed a emersione a seguito di piene lacustri a T di ritorno < 50-70 anni
-  Aree caratterizzate da superficie di falda freatica periodicamente a bassa soggiacenza in occasione di piene lacustri con tempo di ritorno > 50-70 anni
-  Sorgenti
-  Sorgenti captate a scopo idropotabile
-  Pozzi idropotabili

